



PREFEITURA MUNICIPAL DE SANTA LUZIA
Secretaria Municipal de Segurança Pública, Trânsito e Transportes

ESTUDO TÉCNICO PARA OPERAÇÃO DOS RADARES - RESOLUÇÃO Nº 798/2020 DO CONTRAN

**ANEXO I- LEVANTAMENTO TÉCNICO - CONTROLADOR DE VELOCIDADE: ESTUDO TÉCNICO
PARA O LOCAL DE INSTALAÇÃO DOS EQUIPAMENTOS**

1 – IDENTIFICAÇÃO DO ÓRGÃO OU ENTIDADE COM CIRCUNSCRIÇÃO SOBRE A VIA:

Razão Social	Prefeitura Municipal de Santa Luzia
CNPJ	18.715.409/0001-50
Secretaria Municipal de Segurança Pública, Trânsito e Transportes – Santa Luzia/MG	

2 – CARACTERÍSTICAS DO LOCAL/TRECHO DA VIA:

Endereço: Av. Brasília x Rua Ubajara		Município: Santa Luzia / MG			
Coordenadas Geográficas:		Latitude: -19.793504°		Longitude: -43.936510°	
Quantidade de Faixas Fiscalizadas: 02		VMD: 7.746			
Faixa	Via	Sentido	Município > Município	Geometria	
Fx1	Pista Principal	Decrescente (SD)	Santa Luzia > Belo Horizonte	Plano	Curva
Fx2	Pista Principal	Decrescente (SD)	Santa Luzia > Belo Horizonte	Plano	Curva
Classificação Viária:		Via Urbana – Arterial		Tipo de Pista: Pista Dupla	
Trânsito de Vulneráveis:	<input checked="" type="checkbox"/> Crianças		<input checked="" type="checkbox"/> Ciclistas		
	<input checked="" type="checkbox"/> Pessoa com Deficiência		<input checked="" type="checkbox"/> Veículos não motorizados		
	<input checked="" type="checkbox"/> Pedestres		<input type="checkbox"/> Trânsito de animais selvagens		
	Outros:				
Obras de Arte:	<input type="checkbox"/> Passarela		<input type="checkbox"/> Ponte		
	<input type="checkbox"/> Passagem subterrânea		<input type="checkbox"/> Pórtico		
	<input type="checkbox"/> Viaduto		<input type="checkbox"/> Linha Férrea		
	Outras:				



PREFEITURA MUNICIPAL DE SANTA LUZIA
Secretaria Municipal de Segurança Pública, Trânsito e Transportes

ESTUDO TÉCNICO PARA OPERAÇÃO DOS RADARES - RESOLUÇÃO Nº 798/2020 DO CONTRAN

**ANEXO I- LEVANTAMENTO TÉCNICO - CONTROLADOR DE VELOCIDADE: ESTUDO TÉCNICO
PARA O LOCAL DE INSTALAÇÃO DOS EQUIPAMENTOS**

3 – VELOCIDADE:


Velocidade Regulamentada para o local ou trecho de instalação do equipamento (Km/h): 60 km/h

Data: 28/10/2024

4 – AUTORIDADE DE TRÂNSITO COM CIRCUNSCRIÇÃO SOBRE A VIA:

Nome: Walter Anselmo Simões Rocha

Matrícula nº 34653

Assinatura:  Secretário de Segurança Pública,
Trânsito e Transportes

Mat. 34.653



PREFEITURA MUNICIPAL DE SANTA LUZIA
Secretaria Municipal de Segurança Pública, Trânsito e Transportes

ESTUDO TÉCNICO PARA OPERAÇÃO DOS RADARES - RESOLUÇÃO Nº 798/2020 DO CONTRAN
ANEXO I- LEVANTAMENTO TÉCNICO - CONTROLADOR DE VELOCIDADE: ESTUDO TÉCNICO
PARA O LOCAL DE INSTALAÇÃO DOS EQUIPAMENTOS

RELATÓRIO FOTOGRÁFICO



Sentido Decrescente

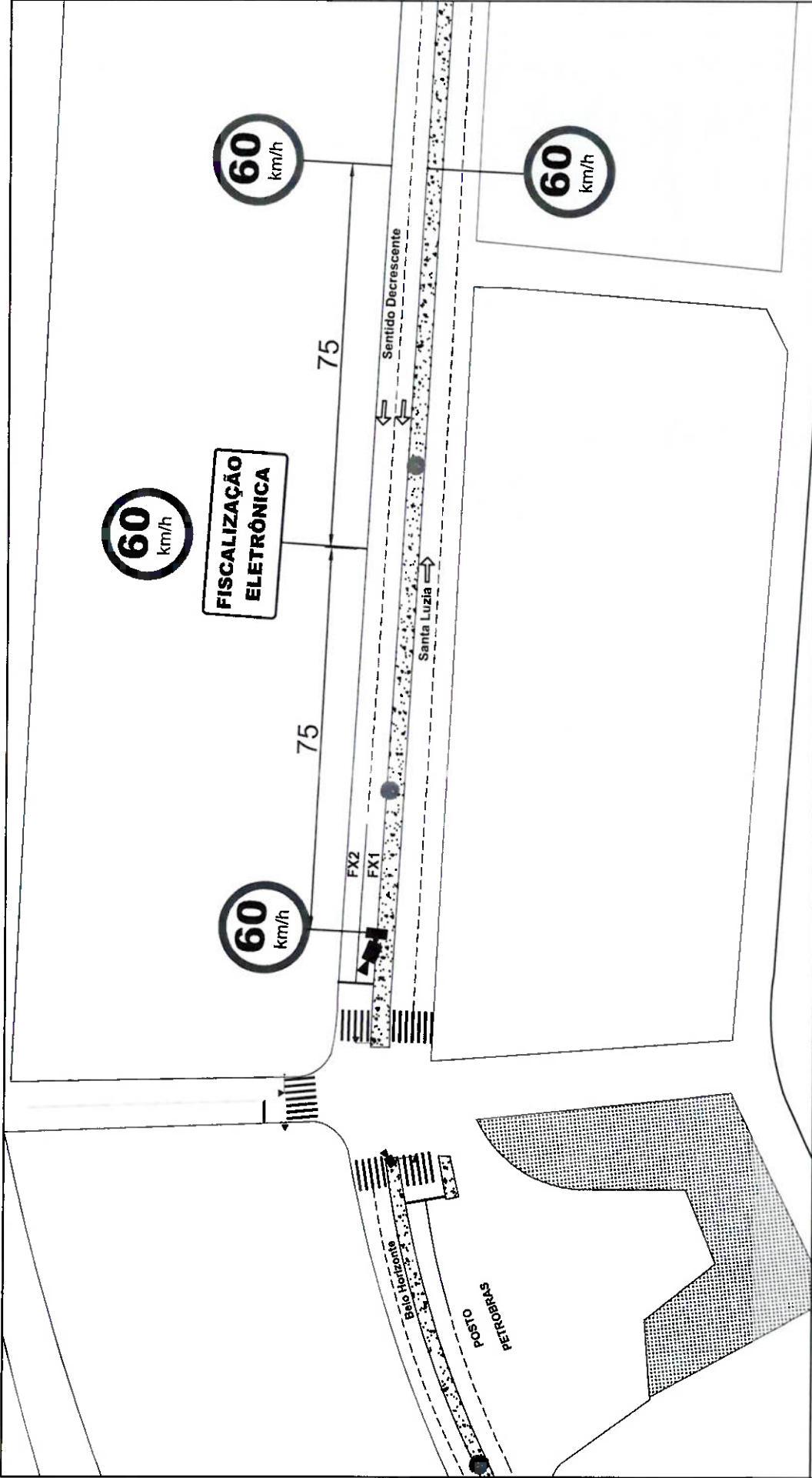




PREFEITURA MUNICIPAL DE SANTA LUZIA
Secretaria Municipal de Segurança Pública, Trânsito e Transportes

ESTUDO TÉCNICO PARA OPERAÇÃO DOS RADARES - RESOLUÇÃO Nº 798/2020 DO CONTRAN
ANEXO I- LEVANTAMENTO TÉCNICO - CONTROLADOR DE VELOCIDADE: ESTUDO TÉCNICO
PARA O LOCAL DE INSTALAÇÃO DOS EQUIPAMENTOS

VISTA AÉREA DO LOCAL ANTES DA INSTALAÇÃO





 EMPRESA	PREFEITURA MUNICIPAL DE SANTA LUZIA	
	LEVANTAMENTO TÉCNICO PARA OPERAÇÃO DOS RADARES	
	INSTALAÇÃO CONTROLADORES FIXOS DE AVANÇO DE SINAL VERMELHO + MÓDULO DE PARADA	
	SOBRE FAIXAS DE PEDESTRES - CROQUI	
	LOCAL DO EQUIPAMENTO	
	Av. Brasília x Rua Ubajajara - Santa Luzia/MG	
	TIPO DO EQUIPAMENTO	MODELO
	AVANÇO DE SINAL VERMELHO + PARADA SOBRE FAIXA	SMARTPK
SITRAN SINALIZAÇÃO DE TRÂNSITO INDUSTRIAL LTDA.	MARCA	PERKONS
	ESCALA	
	S/E	
	COORDENADAS GEOGRÁFICAS	
Latitude		-19.793504°
Longitude		-43.936510°